





A-Z Geometr® s.c. A. Chudański, R. Czerniawski, M. Koch, M. Łuciów			PROFIL OTWORU GEOTECHNICZNEGO 3					Zał.Nr: 4.3 Wiertnica: UMSD - 50 kg		
Rejon: Sobiecin Miejscowość: Wałbrzych Gmina: Wałbrzych Powiat: wałbrzyski			Obiekt: przebudowa drogi Inwestor: PROJEKT Wojciech Specylak Wiercenie: "A-Z" Geometr Dozór geologiczny: Michał Mularski			System wiercenia: RKS Rzędna: 489.90 m Skala 1 : 25 Data wiercenia: 2010-08-24				
Wiercenie	Głębokość zwierciadła wody	Stratygrafia	Profil litologiczny		Przelot	Opis litologiczny	Symbol gruntu	Wilgotność	Stan gruntu	Warstwa geotechniczna
	[m.p.p.t]		[m]	[m]						
1	2	3	4	5	6	7	8	9	10	11
		<div>Nasypany</div> <div>Nasypany</div> <div>Czwartorzęd</div> <div>Czwartorzęd</div>	1.0		0.03	Warstwa ścierna asfaltowa		mw	zg	N
					0.30	Podbudowa z kruszywa łamanego, szara nasyp budowlany (kamienie, piasek, kawałki cegieł), brązowy				
					0.50	zwietrzelina gliniasta, szary	KW			KWg
					1.00	brak możliwości sondowania - kamienie				